


112

12



১০,০০০ টাকা পনের মত বিক্রয় কোথানা

Admissible under Regn. Rule 21 and also under 5(1) of the West Bengal L.R. Act 1955 (daily stamp & Exemption from stamp duty) under the L.R. Stamp Act, 1937 as amended in 1964. Schedule IA No. 21  
 Process Fee  
 Paid in C. E. S.

A 29.50  
 H 25.00  
 M (B) 4.00  
 N 1.20  
 - 119.70

Signature  
 24/11/68

Vertical stamp text: ১০০০০ টাকা পনের মত বিক্রয় কোথানা

Lakshmi Chandra Ghose

10000  
 5000


কোথানা গৃহীতা

শ্রী অক্ষয় কুমার সেন  
 পিতা শ্রী দীনেন্দু নাথ সেন  
 জাতি হিন্দু, পেশা চাকরি  
 ঠিকার ৩২ নং জ্যাকেরিয়া স্ট্রিট  
 থানা জেড়া পল্লী  
 কলিকাতা ৭

কোথানা দাতা

শ্রী নরীচরণ মৌর্য বিত্তা মত  
 জ্যোতিষ চন্দ্র যোগেশচন্দ্র হিন্দু  
 পেশা ব্যবসায়িক  
 ঠিকার ৫১।এ. সবারবন ফকর রোড  
 থানা ভবানীপুর, কলিকাতা-১০






(১)

Kakuli Kisan Union

কম্বা ১০, ০০০ দশ হাজার টাকা মূল্যে ৬ কাটা ১২ হুটাক ০০  
 ফোয়ার হুট বাগান জমি মায়ে ঐ বিক্রান্ত জমির পূর্বে ১০ হুট গুণস্থ  
 মৌখ পথ বিক্রয়ের সাক্ষর বিক্রয় কোথানা পত্র মিদং কামানক্রমে :-  
 জেলা ২৪ পরগণা থানা সেনারপুর ওস্তগণ্ড জগদান মোজার ১৬৫  
 নং দাগের ১ বিঘা ৫ কাটা ৮ হুটাক ১ ফোয়ার হুট বাগান জমি মায়া  
 রাজপুর সিউনিঅপ্যানিটির ৫নং ওয়ার্ডের ৩৫নং বি, সি, রায় রোড হইতেছে  
 মায়া জমি ১৮।১১।১২৬৬ তারিখে জগদানন্দ মথোপাধ্যায় মহাশয়ের  
 নিকট ১নং বহির ১০৪ নং উলুমে ২৬৩ হইতে ২৬১ নং পাড়ায় ৫৫৭২  
 নং রেজিষ্ট্রি কৃত দানিন দুরা খরিদ করিয়া সুভান হইয়া থাম দখল  
 কারতেরি । উক্ত জমি জামি ৪টি পুটে ভাগ করিয়া এবং মধ্য দিয়া  
 ১০ হুট গুণস্থ চলিচদের পথ রাখিয়া বিক্রয় করিবার ঘোষনা করায়

১৫



(৩)

Kakuli Anan-Ghose

আপনি ১০,০০০ দশ হাজার টাকায় ... L.P 4 ... মারা পুট  
 হাজার পাঁচশতান ও কটা ১২ ছটাক ৩০ বর্গ ফুট এবং যাহা তাই সনেগু  
 প্যানে নান বর্ডারের উত্তরটি হইতেই বিক্রয় করিলাম এবং ৩০০ টাকা  
 প্রার্থি দ্বিকার করিলাম । উদ্য হইতে আমি বিক্রিত সম্পত্তি হইতে সর্ব প্রকার  
 নিষ্কৃত দখল শূন্য হইয়া আপনাকে বাকি দখল দিনাম ও আপনি সুচুবান  
 হইলেন । উদ্য হইতে পুত্র বৌত্রাদি ওয়ারশান ও অনাড়ম্বিতপগএসমে  
 দান বিক্রয়ের প্রকৃত্যতা হুওং ভোগ দখল করিতে থাকুন স্থানিয় -  
 মিউনিসিপ্যালটিতে ও কালেকটোরিতে নিওনাম পওন পূর্বক নিওনামে  
 ট্যাকসাদি ও খাজনাদি পুদান করিতে থাকুন ।

এতদ্বারা প্রকাশ করিতেছি যে বিক্রিত সম্পত্তি কোনস্থানে  
 বন্ধ দাফাবক চার্জ হস্তান্তর প্রজাবিলি, ডাঙ্গবিলি করিনাই ।  
 গভর্নমেন্ট হইতে প্রাকোয়র হইবার নোটিশ হয় নাই বা গ্র্যাকু ডিসমান  
 বা রিকুইজিসান হয় নাই বা জারবান ফিলিং এ ডেক্রেট হয় নাই ।

1  
 K. M. M. 40



(8)

Kalyani Chandra Ghosh

উপযুক্ত উক্তির কোন উক্তি মিথ্যা প্রমাণ হইলে এবং উদ্যোগ  
 আপনাকে কোন ক্ষতি হেতু হইলে আমি ক্ষতিপূরণ করিতে বাধ্য হইব।  
 দলিলে কোন ভুল ভ্রান্তি থাকিলে সংশোধন দলিল বা নতুন দলিল করিয়া  
 দিতে বাধ্য হইব। এই সম্পর্কিত আমি ছাড়া আর কেহ শরিক নাই।

প্রকাশ থাকে যে পূর্বে যে ১০ - খুট প্রণয় পথ রাখিয়াছি  
 তাহা পুট নং ১, ২, ৩ এবং ০ প্রত্যেকের জন্য ঐ পথ ব্যবহারের  
 জন্য নির্দিষ্ট করিয়া রাখিয়াছি। এবং তাহারাই মাত্র ঐ পথ ব্যবহার  
 করিতে পারিবেন। উদ্যোগ পতনমেন্ট এর খাজনা ও মিউনিসিপ্যালিটির  
 বাকি ট্যাক্স আমি পরিশোধ করিয়াছি "LP 1" যাকি পুটের খরিদদারকে  
 তাহার প্রমাণ দলিল হস্তান্তরিত করিয়াছি। সেকারন আপনাকে উক্ত প্রমাণ  
 দলিল দিতে পারিলাম না।

Kalyani Chandra Ghosh



LOCATION OF LAND IN G. S. DAG No. 985,  
 AT MOUJA JAGADDAL, S. L. No. 71 UNDER  
 RAJOUR MUNICIPALITY No. 5, SONARPUR, Dist. 24. P. No.  
SCALE 33 = 1 INCH.



NO.	DESCRIPTION	AREA	TOTAL AREA
1	...	...	...
2	...	...	...
3	...	...	...
4	...	...	...
5	...	...	...
6	...	...	...

*Dr. ...*